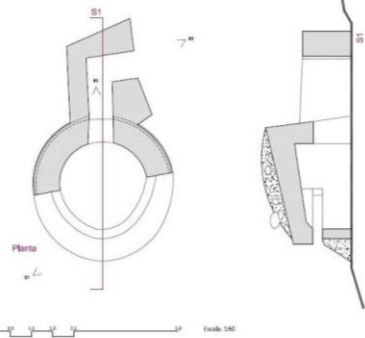
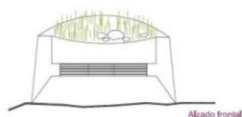




Desde el inicio de la Guerra Civil (1936-1939) Madrid fue uno de los escenarios principales de la contienda.

La defensa de los embalses de El Villar y Puentes Viejas, vitales para el abastecimiento de agua a Madrid, hizo que este frente se mantuviera en permanente tensión.

La línea del frente en este lado de la Sierra se mantuvo casi sin cambios durante toda la guerra.



Se produjo un amplio desarrollo de la fortificación en campo abierto que transformó dramáticamente el paisaje: se horadaron las lomas con kilómetros de trincheras, y se construyeron refugios de tropa, observatorios, nidos de ametralladoras, etc., testigos de nuestra historia reciente y elementos ineludibles de nuestro patrimonio histórico, que esta ruta pone en valor.



COMO LLEGAR

N-1 salida 67 Lozoyuela se toma el desvío a través de la(M -135) que conduce a Cinco Villas, Mangirón, y cruzando la presa de Puentes Viejas a Paredes por la M-127



AYUNTAMIENTO DE PUENTES VIEJAS

Plaza de la Constitución nº 1

Mangirón 28754

Teléfono 91 868 02 67

puentesviejas@madrid.org

www.puentesviejas.org

FRENTE DEL AGUA

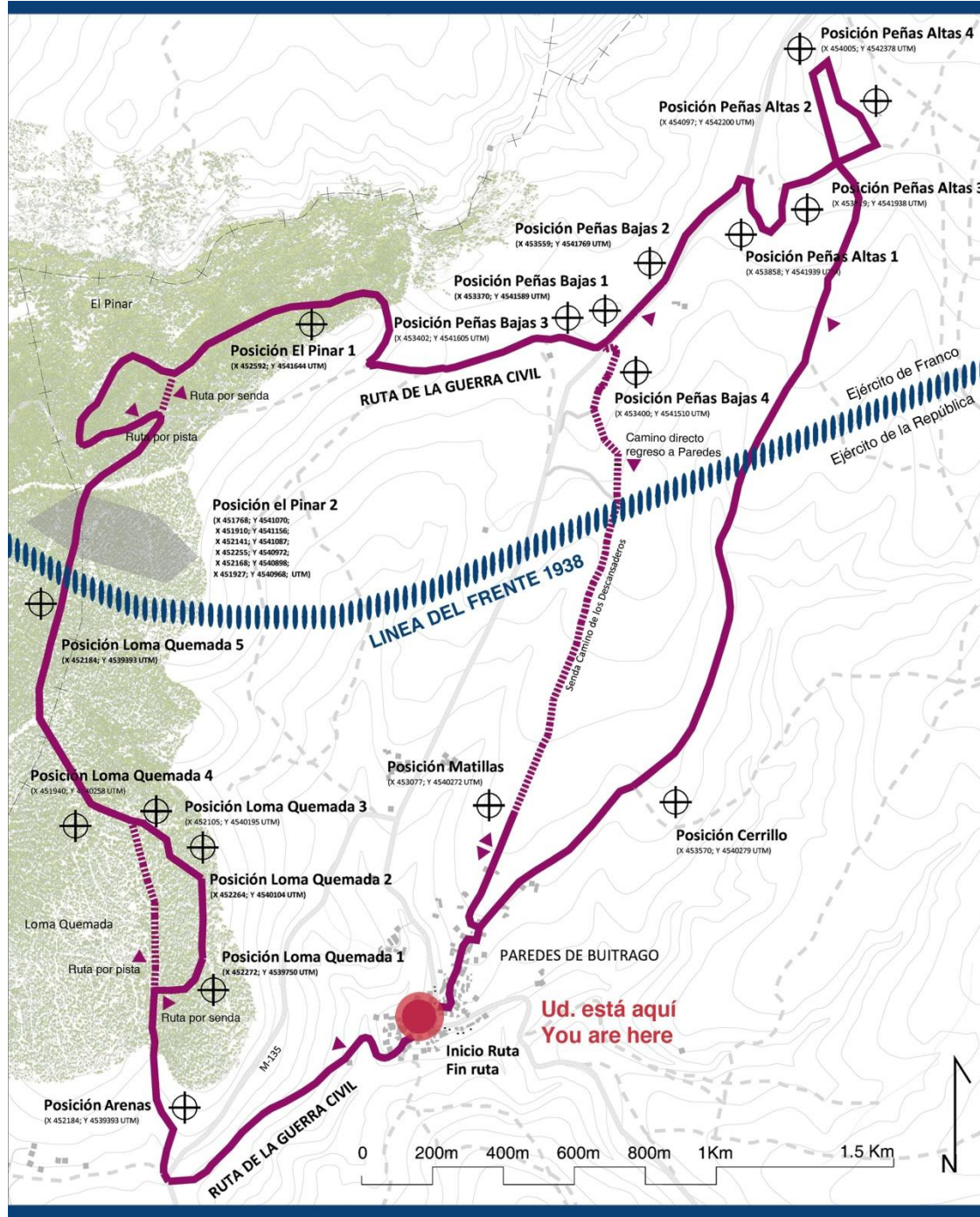
PAREDES DE BUITRAGO



YACIMIENTO ARQUEOLÓGICO DE LA GUERRA CIVIL ESPAÑOLA (1936-1939)



AYUNTAMIENTO DE PUENTES VIEJAS



FICHA DE LA RUTA / ROUTE DETAILS

Longitud / Distance
12 Km

Grado de Dificultad / Difficulty
Medio /Medium

Duración total / Walking Time
5 h

Desnivel / Elev. gain
120 m

Tipo de Ruta / Route Type
Circular

Superficie /Surface
90% Pista forestal / Forest Track
10% Monte no acondicionado /
Not prepared natural ground

ATENCIÓN / ATTENTION
Agua no disponible en la ruta
No water on route

Prohibido el acceso a vehículos con motor
Motor vehicles not allowed